



Município / Localidade: Peçanha

Data: 14 / 11 / 2019

1. Justificativa

A COPASA MG informa que o longo período de estiagem vem impactando diretamente a disponibilidade de vazão das fontes de produção da localidade.

A despeito das medidas preventivas, os níveis de abastecimento de água encontram-se comprometidos, requerendo assim procedimentos imediatos para garantia do atendimento mínimo à população.

As medidas adotadas serão divulgadas à população, com apelo para se obter o comprometimento de todos com o consumo consciente, visando minimizar os impactos momentâneos da crise hídrica.

Esclarecemos que todas as medidas, procedimentos e prazos aqui previstos decorrem das condições recentes observadas na localidade e refletem a situação nesta data. Os mesmos podem sofrer alterações em razão da situação local.

O término do período de restrições no abastecimento de água dependerá da normalização das condições das fontes de produção de água.

2. Ações de contingência

Rodízio

3. Medidas para garantir o abastecimento aos usuários especiais (caráter essencial)

Informá-los que se enquadram na categoria de usuário de caráter essencial e serão abastecidos por manobras operacionais.

4. Ações para assegurar ampla divulgação

4.1. Divulgação do Plano de Racionamento e sua programação

Divulgação na imprensa local, site da COPASA e Escritório local
Campanha de conscientização da população por meio de distribuição de malas diretas e palestras em escolas com distribuição de material informativo.

4.2. Divulgação dos riscos do armazenamento inadequado de água

Divulgação sobre os riscos do armazenamento inadequado de água (dengue, zica e chikungunha) por meio de palestras realizadas na localidade.

5. Canais de Atendimento aos Usuários

115, site da COPASA MG, Agência de Atendimento e Agência Virtual.


Fider Portella Loyola 25323
DNT / SPJN / DTT0





6. Ações Educativas

Orientações sobre o uso racional da água e estímulo a adoção de medidas de economia de água são feitos por meio de palestras, distribuição de malas diretas e carro de som.

7. Instruções a síndicos de condomínios e administradores de prédios públicos

Entregar do Manual do Síndico e do Administrador Público, orientando sobre o uso consciente da água e informá-los que esse manual se encontra disponível no site da COPASA MG: www.copasa.com.br.

8. Fontes de captação alternativas já existentes.

- Não existem Fontes de Captação Alternativas.
 Existem fontes de Captação Alternativas

Relacionar as fontes:

Poço C01 com 2,6 L/s; Poço C 04 com 4,5 L/s e Poço C08 com 4 L/s.

9. Formas de distribuição de água complementar.

Distribuir em rodízio com interrupção no abastecimento no horário das 18:00 às 24 horas e das 00:00 às 6:00h para a região 1 da cidade.


10. Medidas para melhoria do abastecimento de água

Negociar a legalização do Poço C06 com vazão 6 l/s

11. Responsáveis para contatos

Nome	Cargo	Telefone	E-mail
Raul César Ferreira Durães	Superintendente	(38)99986-2932	Raul.duraes@copasa.com.br
Eder Portella Loyola	Gerente	(33)99939-0305	Eder.loyola@copasa.com.br
Aldo José Diniz	Engenheiro	(31)99641-0035	Aldo.diniz@copasa.com.br
Francisco Ferreira C. Filho	Técnico Químico	(33)98807-5665	Francisco.filho@copasa.com.br
Clemilson Pereira da Silva	Encarregado do Sistema	(33)99996-9573	Clemilson.silva@copasa.com.br

12. Responsável pela Elaboração


Eder Portella Loyola 25323
Gerente do Distrito


Raul César Ferreira Durães
Superintendente


Ricardo Augusto Simões Campos
Diretor de Operação Norte

Diretor



Programação do Racionamento / Município / Localidade: Peçanha	
Mês	Região
Novembro	1
Previsão de Restabelecimento	12h
Dia	Período
16	De 00:00 às 06:00h De 18:00 às 24:00h
17	De 00:00 às 06:00h De 18:00 às 24:00h
18	De 00:00 às 06:00h De 18:00 às 24:00h
19	De 00:00 às 06:00h De 18:00 às 24:00h
20	De 00:00 às 06:00h De 18:00 às 24:00h
21	De 00:00 às 06:00h De 18:00 às 24:00h
22	De 00:00 às 06:00h


Eder Pontella Loyola 23325
DNT/ SPIN/ DTIC



Companhia de Saneamento de Minas Gerais

PLANO DE RACIONAMENTO DE ÁGUA

Página

4 / 9

	De 18:00 às 24:00h	
23	De 00:00 às 06:00h De 18:00 às 24:00h	
24	De 00:00 às 06:00h De 18:00 às 24:00h	
25	De 00:00 às 06:00h De 18:00 às 24:00h	
26	De 00:00 às 06:00h De 18:00 às 24:00h	
27	De 00:00 às 06:00h De 18:00 às 24:00h	
28	De 00:00 às 06:00h De 18:00 às 24:00h	
29	De 00:00 às 06:00h De 18:00 às 24:00h	
30	De 00:00 às 06:00h De 18:00 às 24:00h	
Mês		
Dezembro		
Previsão de Restabelecimento	12h	
01	De 00:00 às 06:00h De 18:00 às 24:00h	

S. Portella Loyola
Elder Portella Loyola 23323
DNT / SPJM / DITO



Companhia de Saneamento de Minas Gerais

PLANO DE RACIONAMENTO DE ÁGUA

02	De 00:00 às 06:00h De 18:00 às 24:00h			
03	De 00:00 às 06:00h De 18:00 às 24:00h			
04	De 00:00 às 06:00h De 18:00 às 24:00h			
05	De 00:00 às 06:00h De 18:00 às 24:00h			
06	De 00:00 às 06:00h De 18:00 às 24:00h			
07	De 00:00 às 06:00h De 18:00 às 24:00h			
08	De 00:00 às 06:00h De 18:00 às 24:00h			
09	De 00:00 às 06:00h De 18:00 às 24:00h			
10	De 00:00 às 06:00h De 18:00 às 24:00h			


Eider Portella Coyola 20323
DNT/ SPJM/ DITO



11	De 00:00 às 06:00h De 18:00 às 24:00h		
12	De 00:00 às 06:00h De 18:00 às 24:00h		
13	De 00:00 às 06:00h De 18:00 às 24:00h		
14	De 00:00 às 06:00h De 18:00 às 24:00h		
15	De 00:00 às 06:00h De 18:00 às 24:00h		
Região			
1			
Bairros			
Centro e Taquaral de Baixo			
Justificativa do atendimento assimétrico aos usuários da região afetada: descrever os impedimentos de ordem técnica ou operacional			
O Manancial do Tanque, principal fonte de abastecimento da cidade, está secando desde o dia 23/09/2019. O abastecimento está sendo feito pelo próprio Manancial com vazão de 8L/s, pelo Poço C01 com vazão atual de 1,5L/s; Poço C04 com 4,5 L/s e Poço C08 com 4,0 L/s. Por isso é necessário iniciar o racionamento no dia 08/10/2019 deixando de abastecer a população por um período de 12 horas por dia na Região 1. O racionamento está sendo atualizado a partir do dia 16/11/2019 passando a ter o desabastecimento apenas no Bairro Taquaral de Baixo e Centro por um Período de 12 h/dia.			


Pedro Portela Loyola 25323
DNT / SPJM / DITO



Anexo I

Variáveis de Monitoramento das Fontes de Abastecimento de Água

1) Informações Gerais

Município: Peçanha

Nome do sistema de abastecimento: Peçanha


Identificação da captação (nome): Rio Suaçuí Pequeno; Córrego da Divisa; Poço C-01; Poço C-04 e Poço C-08

Processo de outorga (número/ano): IGAM 756/2009; IGAM 1409/2010; IGAM 55808/2019- Em análise no órgão ambiental; Processo IGAM, 1409/2010

1) Localização

Assinalar Datum (Obrigatório): [] SAD 69 [x] WGS 84 [] Córrego Alegre

Formato Lat/Long:	Latitude	Grau: 18	Min:	35 Seg:07.9	Longitude	Grau: 42	Min:	32 Seg: 45.1
Formato Lat/Long:	Latitude	Grau: 18	Min:	33 Seg:27.7	Longitude	Grau: 42	Min:	33 Seg: 33.3
Formato Lat/Long:	Latitude	Grau: 18	Min:	33Seg:26.4	Longitude	Grau: 42	Min:	33 Seg: 33.9
Formato Lat/Long:	Latitude	Grau: 18	Min:	33 Seg:35.7	Longitude	Grau: 42	Min:	323Seg: 24.7
Formato Lat/Long:	Latitude	Grau: 18	Min:	32 Seg:14.11	Longitude	Grau: 42	Min:	33 Seg: 52.46
Formato UTM (X, Y): (Não considerar casas decimais)	Longitude ou X (6 dígitos):							
	Fuso ou Meridional para formato UTM: [] 22 [] 23 [] 24 [] 24 [] 45 [] 51°							



Eder Fortes Loyola 23323
DNT/ SPJM/ DTTO



14/11/2019	15:33	Francisco								0,00	00:00	0,0045	24:00	54,20
14/11/2019	15:35	Francisco								0,000	00:00	0,0033	24:00	55,36

Orientações:

- a) O preenchimento dos dados monitorados devem ser realizados de acordo com o **tipo de captação** assinalada na Tabela 3, **não preenchendo os campos referentes às outras captações;**
- b) As **vazões** e tempos **médios diários** de captação deverão ser calculados para o mês em curso. Porém, referente ao ano anterior ao da implementação do racionamento.


Eder Portella Loyola 25323
DNT / SPM / DITO